



# Rewitalizacja Parku im. Janusza Kusocińskiego

## Raport z konsultacji społecznych

Opracowanie: MP STUDIO PROJEKT s.c.

Zamawiający: GMINA OLSZTYN  
- ZARZĄD DRÓG, ZIELENI  
I TRANSPORTU W OLSZTYNIE



## Podsumowanie Raportu z konsultacji społecznych opracowanego przez Pracownię 44STO Sp. z o.o. w grudniu 2018 roku:

1. Odpowiedzi na ankietę udzieliło 770 respondentów.
2. Odbyło się jedno spotkanie konsultacyjne w dniu 20.11.2018r.
3. Częstotliwość korzystania z parku:
  - a. Codziennie 27%
  - b. Kilka razy w tygodniu 26%
  - c. Kilka razy w miesiącu 24%
  - d. Kilka razy w roku 19%
  - e. Rzadziej 3%
4. Sposób użytkowania parku:
  - a. Spędza czas wolny 46%
  - b. Przechodzą / mieszkają w sąsiedztwie 35%
  - c. Przechodzą / pracują lub uczą się w sąsiedztwie 19%

5. Sposób spędzania czasu wolnego w parku:

- |  |     |
|--|-----|
| a. Spacerowanie  | 70% |
| b. Uprawianie sportów  | 65% |
| c. Spotykanie się z przyjaciółmi /<br>spędzanie czas z dziećmi | 30% |
| d. Wyprowadzanie psa   | 20% |
| e. Opalanie się  | 5%  |

6. Największe walory parku:

- a. Zieleń, przyroda, naturalność, przestrzeń, cisza
- b. Zbiorniki wodne, fontanny
- c. Urządzenia sportowe

7. Elementy przeszkadzające w parku:

- a. Zbyt słabe oświetlenie
- b. Zły stan techniczny nawierzchni oraz infrastruktury
- c. Brak wybiegu dla psów

8. Elementy których brakuje w parku:

- a. Altan, pergol, leżaków, stołów piknikowych, hamaków
- b. Ławek, śmietników, toalet

9. Uprawia sportu w parku – 65% tj. 500 z 770 respondentów.

10. Elementy sportowe jakich brakuje w parku:

- a. trasa biegowa (355 głosów)
- b. zróżnicowana siłownia (303 głosy)
- c. tor rolkowy (269 głosów)
- d. rozbudowa skate parku (186 głosów)
- e. pumtruck (146 głosów)

11. Przebieg ścieżki rowerowej przez park (bez podania trasy przebiegu) oceniło pozytywnie 625 respondentów.

12. Korzysta z placów zabaw – 45% tj. 346 z 770 respondentów.

13. Elementy placów zabaw do poprawienia:

- a. bezpieczna nawierzchnia
- b. zróżnicowanie pod względem wieku dzieci
- c. ogrodzenie placów dla dzieci młodszych

13. Pozostałe potrzeby zgłoszone na wcześniejszych konsultacjach:

- a. Remont oświetlenia, remont nawierzchni, toalety, zadaszone altanki
- b. Lepsze oświetlenie, monitoring, punkt gastronomii
- c. Trasa dla biegaczy, przebudowa skate parku, pętla dla rolkarzy
- d. Oddzielenie ruchu szybkich rowerów i rolkarzy od pieszych i biegaczy
- e. Przyrodnicze place zabaw, mini amfiteatr (prąd)
- f. Min. 2 wybiegi dla psów (małych i dużych)
- g. Zachowanie alei wierzbowej, różnorodność przyrodnicza, łąka kwietna
- h. Zachowanie pomników

## Podsumowanie ankiet uzyskanych w terminie 29.10.2019 – 19.11.2019 oraz spotkania konsultacyjnego z dnia 12.11.2019 i 12.12.2019 roku:

1. Ankiety udostępnione były w wersji papierowej oraz elektronicznej na stronie [www.konsultacje.olsztyn.eu](http://www.konsultacje.olsztyn.eu) , [www.olsztyn.eu](http://www.olsztyn.eu) Odpowiedzi na ankietę udzieliło 76 respondentów.
2. Spotkanie konsultacyjne odbyło się w dniu 12.11.2019 oraz 12.12.2019 o godz. 17.00 w Sali 219 Urzędu Miasta Olsztyna. W obu spotkaniach udział wzięło ok 35-40 osób.
3. Poniżej przedstawia się podsumowanie ankiet i spotkania konsultacyjnego:

	<b><i>Jak często korzysta Pani/Pan z Parku Kusocińskiego:</i></b>		[%]
1	codziennie	43	57
	kilka razy w tygodniu	16	21
	kilka razy w miesiącu	15	20
	rzadziej	2	3

Wniosek: respondenci bardzo często korzystają z parku.

2	<b>Proponujemy trasę głównego chodnika o nawierzchni utwardzonej – lokalizacja wg mapy/ linia oznaczona w legendzie symbolem „U”.</b>			[%]
	podoba mi się to rozwiązanie	70	96	
	nie podoba mi się to rozwiązanie	3	4	
3	<b>Proponujemy trasę rowerową o nawierzchni utwardzonej – lokalizacja wg mapy/ linia oznaczona w legendzie symbolem „W”.</b>			[%]
	podoba mi się to rozwiązanie	69	96	
	nie podoba mi się to rozwiązanie	3	4	

Wniosek: pozostawia się zaproponowaną trasę głównego chodnika i trasę rowerową po dokonaniu korekt projektowych uzupełnienia ścieżek rowerowych wraz z poszerzeniem chodnika w zależności od możliwości terenowych.

4	<b>Proponujemy trasę biegową o długości ok 500m i nawierzchni nieutwardzonej – lokalizacja wg mapy/ linia oznaczona w legendzie symbolem „Y”.</b>			[%]
	podoba mi się to rozwiązanie	54	73	
	nie podoba mi się to rozwiązanie	20	27	

Wniosek: ze względu na głosy respondentów (zbyt krótka trasa i za dużo kolizji) oraz zgodnie z ustaleniami ze spotkań konsultacyjnych likwiduje się zaproponowaną trasę i proponuje się nowe rozwiązanie trasy biegowej wykonanej jako pętli o długości ok 2000m.

5	<b>Proponujemy ustawienie nowych elementów witających i żegnających – pozycja „A” na mapie. Do wyboru pozostawiamy Państwu wersję „1” lub wersję „2”.</b>		[%]
	podoba mi się wersja „1”	54	78
	podoba mi się wersja „2”	15	22

Wniosek: wiele osób na spotkaniach konsultacyjnych oraz w ankietach proponowało aby element witający został wybrany w ramach konkursu. Ze względu na termin realizacji dokumentacji projektowej wybrana wersja „1” będzie uwzględniona w projekcie i kosztach lecz zachęca się Zamawiającego docelowo do wykonania elementu witającego wybranego w konkursie. .

6	<b>Proponujemy przy wjeździe do parku od strony ulicy Kościńskiego zlokalizować miejsce z możliwością ustawienia mobilnych kawiarni oraz miejsc do spożywania posiłków i napojów – strefa „B” na mapie.</b>		[%]
	podoba mi się to rozwiązanie	62	83
	nie podoba mi się to rozwiązanie	13	17
7	<b>Proponujemy w strefie rekreacyjnej lokalizację boiska, placu zabaw dla dzieci młodszych, scenę z widownią, siedziska, siłownię zewn., hamaki / leżaki – strefa „C” na mapie.</b>		[%]
	podoba mi się to rozwiązanie	50	70
	nie podoba mi się to rozwiązanie	21	30

Wniosek: przyjęto pozytywnie zaproponowane rozwiązania.

Do rozważenia:

- a. zalecane zlokalizowanie zadaszonych altan w strefie „B”
- b. zrezygnowanie z boiska i sceny z widownią w strefie „C”.



8	<b>Proponujemy w strefie wypoczynkowej spokojnej wykonanie remontu i powiększenia stawu, remontu fontanny, wykonanie tarasów drewnianych nad wodą, lokalizację ogrodu sensorycznego, pergoli, altan oraz wykonanie łąki kwiatowej, domków dla owadów – strefa „D” na mapie.</b>			[%]
	podoba mi się to rozwiązanie	66	90	
	nie podoba mi się to rozwiązanie	7	10	
9	<b>Proponujemy w strefie rekreacyjno-wypoczynkowej lokalizację placu zabaw dla dzieci starszych (wieża linowa, bieżnia z podium), siłowni zewnętrznej, street workout, siedziska, hamaki/leżaki oraz wykonanie nasadzeń drzew – strefa „E” na mapie.</b>			[%]
	podoba mi się to rozwiązanie	50	76	
	nie podoba mi się to rozwiązanie	16	24	
10	<b>Proponujemy w strefie wypoczynkowej przyrodniczej wykonanie łąki kwiatowej i domków dla owadów – strefa „F” na mapie.</b>			[%]
	podoba mi się to rozwiązanie	55	90	
	nie podoba mi się to rozwiązanie	6	10	

Wniosek: przyjęto pozytywnie zaproponowane rozwiązania.

Po konsultacjach:

- a. tarasy będą wykonane tylko przy wodzie bez „wchodzenia nad wodę”
- b. rezygnuje się z wykonania bieżni z podium.

11	<b>Obecny skatepark zostanie zlikwidowany ze względu na hałas. Proponujemy w strefie sportowej wykonanie nowego skateparku betonowego o powierzchni około 700m2 zlokalizowanego na obecnej łące i otoczonego zielenią – strefa „G” na mapie.</b>		[%]
	podoba mi się to rozwiązanie	44	67
	nie podoba mi się to rozwiązanie	22	33

Wniosek: ze względu na głosy respondentów (zbyt mała powierzchnia) oraz zgodnie z ustaleniami ze spotkania konsultacyjnego zmienia się lokalizację skate parku do strefy „J” w pobliżu Hali Startu z jednoczesnym powiększeniem jego powierzchni do ok. 1500m<sup>2</sup>. Dodatkowo w tej strefie lokalizuje się ściankę do tenisa ziemnego, kosz do koszykówki oraz 2 stoły betonowe do tenisa stołowego.

12	<b>Proponujemy w strefie dla właścicieli psów wykonanie 2 ogrodzonych wybiegów dla psów – strefa „H” na mapie.</b>		[%]
	podoba mi się to rozwiązanie	47	70
	nie podoba mi się to rozwiązanie	20	30
13	<b>Proponujemy w strefie wypoczynkowej wykonanie uzupełnienia istniejącego skweru o altanę zadaszoną, siedziska, kompozycje kwiatowe – strefa „I” na mapie.</b>		[%]
	podoba mi się to rozwiązanie	51	73
	nie podoba mi się to rozwiązanie	19	27

Wniosek: przyjęto pozytywnie zaproponowane rozwiązania.

14	<b>Proponujemy w strefie sportowej wykonanie toru rolkowego ogólnodostępnego o długości łącznej około 200m i szerokości około 5m – strefa „J” na mapie.</b>			[%]
	podoba mi się to rozwiązanie	46	67	
	nie podoba mi się to rozwiązanie	23	33	

Wniosek: ze względu na głosy respondentów (zbyt mała długość toru) oraz zgodnie z ustaleniami ze spotkań konsultacyjnych zmienia się lokalizację toru rolkowego o długości ok 250m i szerokości ok 4m z przesunięciem do strefy „G”.

15	<b>Proponujemy w strefie rekreacyjnej lokalizację placu zabaw, siłowni zewnętrznej, siedzisk oraz wykonanie nasadzeń drzew i kompozycji kwiatowych – strefa „K” na mapie.</b>			[%]
	podoba mi się to rozwiązanie	55	79	
	nie podoba mi się to rozwiązanie	15	21	
16	<b>Proponujemy w strefie wypoczynkowej przyrodniczej lokalizację górki saneczkowej i polany wypoczynkowej oraz wykonanie łąki kwiatowej – strefa „L” na mapie.</b>			[%]
	podoba mi się to rozwiązanie	52	75	
	nie podoba mi się to rozwiązanie	17	25	

Wniosek: przyjęto pozytywnie zaproponowane rozwiązania.  
Górka saneczkowa w strefie „D”.

	<b>Proponujemy przy wejściu do parku wewnętrznej drogi przy stadionie zlokalizować miejsce z możliwością ustawienia mobilnych kawiarni oraz miejsc do spożywania posiłków i napojów – strefa „M” na mapie.</b>		[%]
17	podoba mi się to rozwiązanie	57	81
	nie podoba mi się to rozwiązanie	13	19

Wniosek: przyjęto pozytywnie zaproponowane rozwiązania. Zalecane zlokalizowanie zadaszonych altan w strefie „M”.

Pozostałe uwagi respondentów, które zostały uwzględnione w miarę możliwości:

	<b>Dodatkowe uwagi</b>		[%]
1	budowa ścianki do tenisa ziemnego	19	25
2	strefa "E" bez bieżni	4	5
3	zwiększenie powierzchni skate parku do ok 1500 m2	9	12
4	zwiększenie długości ścieżki dla biegaczy najlepiej do 2 - 2,5km	8	11
5	element witający wybrany w konkursie	4	5
6	strefa "C" bez sceny i widowni	4	5
7	stefa "C" bez boiska	5	7
8	zadaszone altany w strefie "B", "M"	3	4
9	zwiększenie długości toru rolkowego	4	5
10	strefa "D" - górka saneczkowa	6	8
11	światło latarni ciepłe / nie zimne/	2	3

Wstępnie proponowane rozwiązania dotyczące chodnika, wydzielonej drogi rowerowej oraz ścieżki dla biegaczy




## Wstępnie proponowane rozwiązania dotyczące toru rolkowego



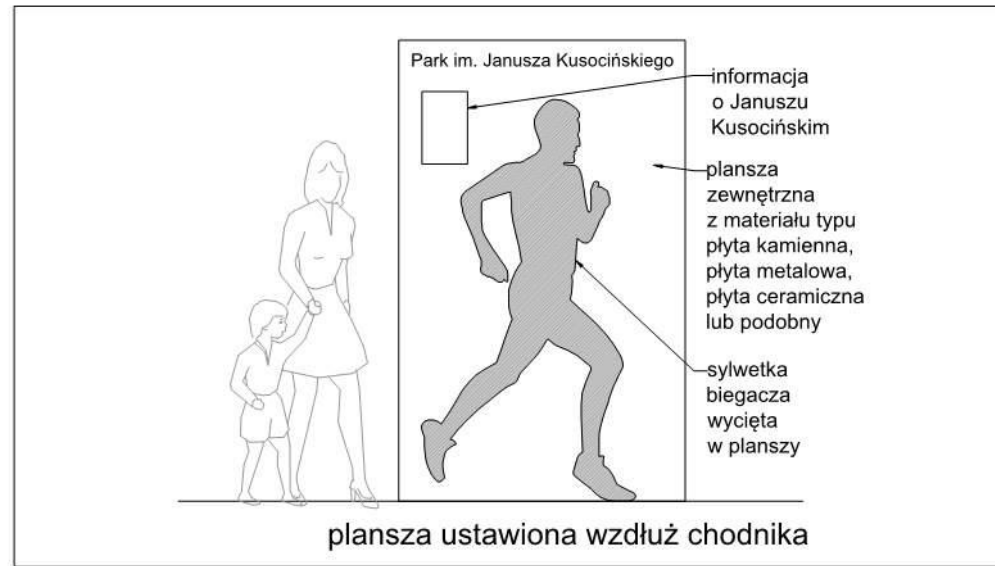
Wstępnie proponowane rozwiązania dotyczące skate parku



## Wstępnie proponowane rozwiązania dotyczące stawów









"A"- element wejścia - wersja "1"



"A"- element wejścia - wersja "2"

Wstępnie proponowane rozwiązania dotyczące placu zabaw dla dzieci młodszych



Wstępnie proponowane rozwiązania dotyczące placu zabaw dla dzieci młodszych



Wstępnie proponowane rozwiązania placu zabaw dla dzieci starszych



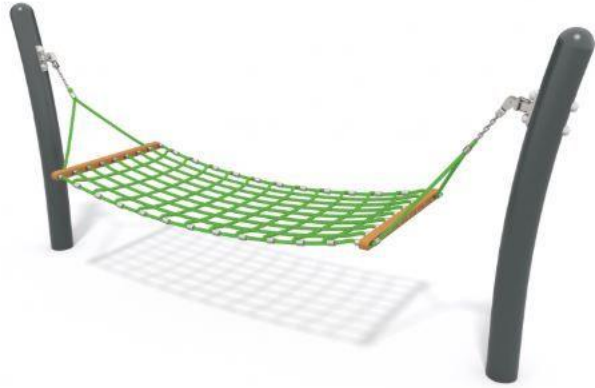
Wstępnie proponowane rozwiązania siłowni, parkour itp.




Wstępnie proponowane rozwiązania siłowni, parkour itp.



Wstępnie proponowane rozwiązania małej architektury



## Wstępnie proponowane rozwiązania dotyczące wybiegów dla psów





## Wstępnie proponowane rozwiązania dotyczące toalet



